

Příloha č. 1

k žádosti o vydání rozhodnutí příslušného Orgánu SSL, **XXXXXXXXXXXXXX**
o dočasném odnětí části pozemků určených k plnění funkcí lesa
- náležitosti dle § 1, vč. písm. f – g), Vyhlášky č. 77/96 Sb.

Žadatel – investor:

Právnícká osoba
Statutární město Karviná
IČ: 00297534
Fryštátská 72/1, 733 01 Karviná

zastoupená na základě plné moci právnickou osobou:
ENVICONS, s. r. o., IČ: 27560015,
vedená u KS v Hradci Králové pod spis. zn.: C 26009
Hradecká 569, 533 52 Pardubice - Polabiny

Komplexní výpočet náhrad škod na produkčních funkcích lesa za dočasné odnětí a trvalé omezení plnění funkcí lesa (dále PUPFL) dle Vyhlášky MZe ČR č. 55/1999 Sb. o způsobu výpočtu výše újmy nebo škody způsobené na lesích v platném znění a Vyhlášky č. 296/2018 Sb., kterou se mění Vyhláška č. 55/1999 Sb., o způsobu výpočtu výše újmy nebo škody způsobené na lesích ve znění Vyhlášky MZe ČR č. 296/2018 Sb. ,

a
výpočet poplatku za dočasné odnětí PUPFL
částí stávajícího PUPFL – pozemkové parcely ve vlastnictví:

ČR, právo hospodařit s majetkem státu pro Lesy České republiky, s. p. - LV 3411,
v katastrálním území Karviná - Město, obci Karviná, a to:

ppč. 2002 - lesní pozemek, o stávající výměře 2007 m2,

v plošném rozsahu dočasného odnětí a trvalého omezení PUPFL dle příloh níže, tj. výkresů projektové dokumentace stavby – zpracované právnickou osobou ENVICONS s.r.o., Hradecká 569, 533 52 Pardubice – Polabiny v 08/2024, zakázka č. 30/2023, st. DUSP, výkresů C.2a a C.3a – situace vynětí z PUPFL (vč. tabulky záborů PUPFL) a dalších grafických a numerických podkladů - **specifikace v dalších bodech,**
za účelem:

- **využití dočasně odňatých částí PUPFL pro zemní a jiné práce při realizaci stavby**
- **a trvale omezených částí PUPFL pro následné užívání (části – pěšiny) stavby:**

"Revitalizace toku a oblasti Lesoparku Dubina"

Záměrem dotčen dle PD SO-04, a to:

- **revitalizací stávajícího koryta - stabilizace erodovaného dna toku – jeho vyměření – trasa toku se nemění**
- **úpravou stávající nepevněné pěšiny (rozbahněná) - její ohraničení obrubou z ocelové pásoviny – šterk do podloží s následnou mlatovou výsivkou**

vše v návaznosti a souladu s

Rozhodnutím – společným územním a stavebním povolením,
kterým se schvaluje stavební záměr nazvaný "Revitalizace toku a oblasti Lesoparku Dubina"

Údaje o dotčených pozemcích (PUPFL):

Popis nemovitostí:

Okres:	CZ0803	Karviná
Obec:	598917	Karviná
Katastrální území:	663824	Karviná - Město
List vlastnictví:	LV- 3411	ČR, právo hospodařit s majetkem státu pro LČR, s. p.
Parcela číslo:	2002 - lesní pozemek, o stávající výměře 2007 m2	
	části o výměře a dle specifikace níže	

Výměra dočasného odnětí PUPFL (DO) – trvalého omezení PUPFL (TO)

DO - stávající pěšina 60 m2 + zábor v korytě 146 m2 + přístup a manipulační plocha 349 m2	555 m2
TO - z toho po skončení doby DO – zpevněná pěšina 60 m2 (ostatní součást PUPFL)	60 m2

Vlastník dotčených nemovitostí – lesních pozemků:

Česká republika, právo hospodařit s majetkem státu pro:
Lesy České republiky, s. p., Přemyslova 1106, 501 68 Hradec Králové
IČ: 42196451, v OR u KS Hradec Králové zapsán v odd. AXII, vložka 540

- v operativní evidenci:
 - Lesní správa Jablunkov, Žihla 900, 739 91 Jablunkov

Účel výpočtu:

Komplexní výpočet náhrad škod na produkčních funkcích lesa při dočasném odnětí a trvalém omezení částí pozemků určených k plnění funkcí lesa (PUPFL) a výpočet poplatku při dočasném odnětí PUPFL

Zpracování náležitostí dle § 1, písmeno a -k, Vyhlášky MZe ČR č. 77/96 Sb. o náležitostech žádosti o odnětí nebo omezení a o podrobnostech o ochraně pozemků určených k plnění funkcí lesa **při dotčení lesních pozemků ve vlastnictví:**

Česká republika, právo hospodařit s majetkem státu pro:
Lesy České republiky, s. p., Přemyslova 1106, 501 68 Hradec Králové
IČ: 42196451, v OR u KS Hradec Králové zapsán v odd. AXII, vložka 540

- v operativní evidenci:
 - Lesní správa Jablunkov, Žihla 900, 739 91 Jablunkov
 - v konkrétních porostních skupinách lesního (PSK) lesního hospodářského celku (LHC) 1419 Ostrava

Podklady pro vypracování výpočtů:

- **Objednávka žadatele** – e-mail ze dne 21.12.2024 – Ing. Jiří Šubrt
- **Rozhodnutí – společné územní a stavební povolení** XXXXXXXXXXXXXXXXXXXXXXX
 - doložené stanovisky všech zainteresovaných orgánů a organizací a projektovou dokumentací stavby
 - s podmínkami pro dotčení PUPFL jako u koordinačních stanovisek OSSL
 - zahájení výše uvedené stavby na lesních pozemcích bude podle zákona č. 289/1995 Sb., o lesích a o změně a doplnění některých zákonů, ve znění pozdějších předpisů (dále jen „lesní zákon“), je možné až po nabytí právní moci rozhodnutí o povolení výjimky podle § 13 odst. 1 lesního zákona a o povolení odnětí potřebných částí lesních pozemků plněn funkcí lesa podle § 16 lesního zákona, vydaného na základě žádosti investora nebo jeho zástupce s podklady podle § 1 vyhlášky č. 77/1996 Sb., o náležitostech žádosti o odnětí nebo omezení a podrobnostech o ochraně pozemků určených k plnění funkcí lesa.
- **Projektová dokumentace stavby** – zpracovaná právnickou osobou ENVICONS s.r.o., Hradecká 569, 533 52 Pardubice – Polabiny v 08/2024, zakázka č. 30/2023, st. DUSP, výkresů C.2a a C.3a – situace vymezení a omezení PUPFL (vč. tabulky záborů PUPFL) a další
- **Souhrnná technická zpráva** – dokumentace pro provedení stavby
- **Informace o dotčených parcelách** z KÚ pro Moravskoslezský kraj, KP Karviná s ověřením stávajícího stavu.
- **Lesní hospodářský plán** (dále jen LHP), LHC 1419 Ostrava na období od 1.1.2018 do 31.12.2027
- **Lesnické mapy** – pozemkové, porostní a typologické a pásem ohrožení lesů pod vlivem imisí
- **Nařízení vlády ČSR č. 40/1978 Sb.** ze dne 19.dubna 1978 o chráněných oblastech přirozené akumulace vod Beskydy, Jeseníky, Jizerské hory, Krkonoše, Orlické hory, Šumava a Žďárské vrchy.

Cenové a související předpisy, podle kterých se výpočty provádějí:

- **Zákon č. 289/95 Sb.**, o lesích a o změně a doplnění některých zákonů (lesní zákon) v platném znění
- **Vyhláška MZe ČR č. 77/1996 Sb.**, o náležitostech žádosti o odnětí nebo omezení a podrobnostech o ochraně pozemků určených k plnění funkcí lesa
- **Vyhláška MZe ČR č. 55/1999 Sb.**, o způsobu výpočtu výše újmy nebo škody způsobené na lesích v platném znění
- **Vyhláška MZe ČR č. 296/2018 Sb.** ze dne 11. prosince 2018, kterou se mění Vyhláška č. 55/1999 Sb., o způsobu výpočtu výše újmy nebo škody způsobené na lesích
- **Vyhlášení průměrné ceny dřeva pro rok 2025 k výpočtu poplatku za odnětí lesních pozemků** Ministerstvem zemědělství České republiky č. j.: MZE-83642/2024-16221 ze dne 3.12.2024 **ve výši – 1.106,- Kč/m³**

Datum provedení místního šetření a jeho účastníci:

- **5.1.2025**
- Ing. František Bačík, zpracovatel Přílohy č. 1 - venkovní šetření a prohlídku dotčeného lesního pozemku jsem provedl za optimálního počasí, ideální viditelnosti, po předchozí konzultaci s objednatelem posudku a odpovědným zástupcem vlastníka dotčeného pozemku.

Datum, k němuž se výpočty provádí:

- Výpočty jsou provedeny ke dni zpracování přílohy č. 1

Údaje o dotčených pozemcích a rozsahu záboru:

Vlastník LV	Pozemek lesní PUPFL část ppč.	Katastrální území	Výměra dočasného odnětí m2	Dočasné odnětí let od - do	Trvalé omezení od kolaudace stavby m2
ČR, PH pro LČR, s. p 3411	2002	Karviná - Město	555 přístup a manipulační plochy pro zemní a stavební práce vymělení koryta – zpevnění pěšiny	Nezbytnou dobu dočasného odnětí stanoví Orgán SSL dle požadavku vlastníka pozemku a investora	60 užívání stavby – zpevněné pěšiny (ostatní plocha DO zůstává součástí PUPFL bez omezení)
Celkem			555		60

Dočasné odnětí PUPFL: na ploše celkem 555 m2

- na nezbytně nutnou dobu odnětí v období roku 2025, příp. dalšího, stanoví Orgán SSL dle požadavku žadatele o dočasné odnětí, resp. vlastníka pozemku
 - zábor je pro použití dočasně odňatých částí dotčeného pozemku pro zemní a stavební práce (vymělení koryta – oprava pěšiny) dle PD - stavebního povolení – vč. přístupu, manipulační plochy, výkopy, přesuny zeminy, apod.
 - § 15 zák. č. 289/95 Sb.
 - (1) Odnětí pozemků plnění funkcí lesa (dále jen "odnětí") je uvolnění těchto pozemků pro jiné využití.

Trvalé omezení ve využívání PUPFL (zpevněná pěšina) na ploše 60 m2

- § 15 zák. č. 289/95 Sb.
- (1) Omezení využívání pozemků pro plnění funkcí lesa (dále jen "omezení") je stav, kdy na dotčených pozemcích nemohou být plněny některé funkce lesa v obvyklém rozsahu.
- další užívání pozemků – stavby - řešeno po nabytí právní moci rozhodnutí Orgánu SSL o DO a TO PUPFL uzavřením nájemních smluv, příp. smluv o zřízení věcného břemene, apod.

Nález - údaje lesního hospodářského plánu (LHP) a další o lesních porostech:

Záměrem dotčený lesní pozemek ppč. 2002 (s upravovaným vodním tokem) se nachází v zastavěném území – v intravilánu obce Karviná – jedná se spíše o izolovaný pozemek charakteru veřejné zeleně, navazující na pozemky ve vlastnictví Statutárního města Karviné - LV 10001 (upravovaný tok vklíněný mezi ppč. 4171 – vodní plocha a ppč. 2003 – ostatní plocha s nezaměřeným tokem) a Státního pozemkového úřadu.

V rámci SO-01 až SO-07 je odnětím a omezením PUPFL dotčen pouze tento lesní pozemek s trvalým zábořem 60 m2 (trvalým omezením) – oprava stávající pěšiny a předchozím dočasným zábořem 555 m2 - vymělení původního stávajícího koryta (dle PD se jedná o SO-04 – pěšiny + vymělení koryta a přístup .

Navržená opatření navracejí pouze stav do původní podoby, nemění se dosavadní využití území a pozemek bude stále sloužit svému účelu dle zák. č. 289/95 Sb., § 3, odst. 1, písm. b) .

- **Pozemky určené k plnění funkcí lesa jsou**
 - **b) zpevněné lesní cesty, drobné vodní plochy, a další, jestliže s lesem souvisejí nebo slouží lesnímu hospodářství (dále jen "jiné pozemky").** U těchto pozemků může orgán státní správy lesů nařídít označení jejich příslušnosti k pozemkům určeným k plnění funkcí lesa.

Pozemky jiných vlastníků nejsou záměrem akce "**Revitalizace toku a oblasti Lesoparku Dubina**" dotčeny.

Předmětný pozemek náleží do přírodní lesní oblasti Podbeskydská pahorkatina (**LO-39**) - v platném LHP zařazen jako **PSK 701A09 + bezlesí 355**, zařazen do **kategorie 31b - Lesy zvláštního určení** dle § 8, odst.1, písm. b, v ochranných pásmech zdrojů přírodních léčivých a stolních minerálních vod (**faktor ekologické váhy „5,0“** - pro výpočet poplatku za odnětí PUPFL)

Zahájení výše uvedené stavby na citovaných lesních pozemcích bude podle lesního zákona možné až po nabytí právní moci rozhodnutí Orgánu SSL o dočasném odnětí PUPFL.

Údaje LHP byly aktualizovány a doplněny podle skutečného stavu vlastním popisem a měřením a to na plochy záboru dle PD.

V Katastru nemovitostí pro Moravskoslezský kraj, KP Karviná nejsou k dotčeným pozemkům vyznačena žádná omezení vlastnického práva - věcná břemena, dluhy, zástavní práva, ani jiné povinnosti či právní vady, která by bránila realizaci záměru.

Realizací tohoto záměru a následnými smluvními vztahy ke zcizení majetku státu nedochází.

Specifikace:

Pozemek lesní – část ppč.	Zábor DO / TO m2	Oddělení Díl Porostní skupina	LT	Hospodářský soubor Cílové hospodářství Porostní typ	Kategorie lesa specifikace
2002	555/60	701A09 + bezlesí 355	3L1	2187 olšová a jasanová stanoviště na podmáčených a lužních půdách listnáče smíšené - měkké	31b Lesy zvláštního určení dle § 8, odst.1, písm. b v ochranných pásmech zdrojů přírodních léčivých a stolních minerálních vod
Zábor	555/60	DO - TO celkem - v katastrálním území Karviná - Město			

Taxační údaje HK – LHC 1419 - PSK 701A09

Období: 701		Majitel: 11000	LO: 39 Podbeskydská pahorkatina	LHC: 1419	Platnost: 01/01/2018 - 31/12/2027	Revizní pole: 30										
Díl: A		Kategorie: 31b	Zvl. st.: Podbeskydská pahorkatina	Pásmo ohrož.: B	LHC: OSTRAVA	OLH: LČR, s.p.										
Popis porostu: LZU - lesy v ochranných pásmech zdrojů přírodních léčivých a stolních minerálních vod, LZU - příměstské a další lesy se zvýšenou funkcí rekreační. Místy podmačená potoční úžlabina přecházející v prudký svah, rozdělená elektrovedem a potokem.																
Por. skupina: 09		Plocha por. sk.: 0,18		LT: 3L1	ORP: 8111 - Karviná	KÚ: 663824										
Popis porostní skupiny: 2 části		Kmenovina TO 0%		Při potoku podsadba odrostků DB +TRLP		KÚ: KARVINÁ-MĚSTO										
Etáž: 09		Parc. plocha etáže: 0,18		Skut. plocha etáže: 0,18		Model těž. %: 50										
						Obtmy/obnovní doba: 90 / 30										
						MZD: 70										
HS	Věk	Zakm	Dřevina	Zast. %	Tloušť.	Výška	Hmotn.	AVB	Gen. klas.	Polohování	Imise	Zásoba	Těžba výchovná	Těžba obnovní	Prořezávky	Zalesnění
2187	69	8														
			OL	70	38	28	1,3	28	C		0	167	30			
			DB	25	48	26	1,98	26	C		0	81	15			
			BR	5	34	27	0,8	28	C		0	14	3			
			Σ	100								262	48			
														0	0	

Komplexní výpočet škod:

- (dle změněné Vyhlášky MZe č. 55/99 Sb. o způsobu výpočtu výše újmy nebo škody způsobené na lesích)
- hlava 1, §3 - §6 - výpočet škod na lesním pozemku - škody S1-S4)
 - hlava 2, §7 - §13 - výpočet škod na lesním porostu - škody S5-S10)
 - hlava 3, §14 - výpočet škod z mimořádných a nákladově náročnějších opatření

Škoda z trvalého odnětí nebo trvalého omezení plnění produkční funkce S1:

(k datu ukončení platnosti rozhodnutí o dočasném odnětí PUPFL - po ukončení - kolaudaci stavby)

Škoda z trvalého odnětí (změnou druhu pozemku) nebo trvalého omezení plnění produkční funkce se vypočte jednorázově podle vzorce v §3, změněné Vyhlášky MZe ČR č. 55/1999 Sb.

Výpočet podle vzorce:

$$S1 = \frac{r \times (1-K) \times (VLP)}{0,02}$$

kde

- S1 = škoda z trvalého odnětí nebo trvalého omezení plnění produkční funkce
- r = celková potenciální roční renta z lesa, která se zjistí jako vážený aritmetický průměr podle potenciálních ročních rent z lesa plošně převládajících souborů lesních typů v nejnižší užití jednotce prostorového rozdělení lesa, uvedených pro jednotlivé soubory lesních typů v příloze č. 4
- K = koeficient rozsahu omezení, který se určí jako podíl omezeného plnění produkční funkce lesa a obvyklého plnění produkční funkce lesa
- VLP = výměra trvalého odnětí nebo omezení plnění produkční funkce lesa

Obec: 598917 Karviná
Katastrální území: 663824 Karviná - Město

List vlastnictví: LV- 3411 ČR, právo hospodařit s majetkem státu pro LČR, s. p.
Parcela číslo: části o výměře a dle specifikace níže (TO – trvalé omezení)

2002 - lesní pozemek, o stávající výměře 2007 m² - TO část o výměře 60 m²
Celkem výměra TO PUPFL pro užívání stavby (zpevněná pěšina) 60 m²

Dílčí výměry částí dotčených PUPFL uvedených výše kumulovány dle přiřazených hodnot potenciálních ročních rent z lesa jednotlivých SLT dle přílohy č. 4

LV	Dotčené PUPFL část ppč.	Dotčené oddělení dílec porostní skupina	SLT	r (Kč/m ²)	K	VLP (m ²)	r x (1-K) x VLP	x 1/0,02	Sa: S1 (Kč)
Kat. území: Karviná – Město									
3411	2002	701A09 + bezlesí 355	3L1	0,1408	0	60	8,448	x 1/0,02	422,40
Sa: kat. území Karviná - Město						60	8,448	x 1/0,02	422,40

Celková škoda S1 za trvalé omezení PUPFL - v zaokrouhlené částce nahoru 423,- Kč
(slovy: čtyřistadvacetřikorunčeské)

- škoda vznikne ČR – s PH s majetkem státu pro LČR, s. p., lesní správě Jablunkov

Škoda z dočasného odnětí nebo dočasného omezení plnění produkční funkce S2:

Škoda z dočasného odnětí nebo dočasného omezení plnění produkční funkce se vypočte podle, § 4, změněné Vyhlášky MZe ČR č. 55/1999 Sb.

Výpočet podle vzorce:

$$S2 = r \times (1-K) \times (VLP \times t)$$

kde

S2 = roční škoda z dočasného odnětí nebo dočasného omezení plnění produkční funkce

r = celková potenciální roční renta z lesa, která se zjistí jako vážený aritmetický průměr podle potenciálních ročních rent z lesa plošně převládajících souborů lesních typů v nejnižší užití jednotce prostorového rozdělení lesa, uvedených pro jednotlivé soubory lesních typů v příloze č. 4

K = koeficient rozsahu omezení, který se určí jako podíl omezeného plnění produkční funkce lesa a obvyklého plnění produkční funkce lesa

VLP = výměra dočasného odnětí nebo omezení plnění produkční funkce lesa

t = doba dočasného odnětí nebo omezení plnění produkční funkce lesa

Obec: 598917 Karviná
Katastrální území: 663824 Karviná - Město
List vlastnictví: LV- 3411 ČR, právo hospodařit s majetkem státu pro LČR, s. p.
Parcela číslo: části o výměře a dle specifikace níže (DO – dočasné odnětí)
◦ přístup a manipulační plochy pro zemní a stavební práce vyměření koryta – zpevnění pěšiny

2002 - lesní pozemek, o stávající výměře 2007 m² - DO část o výměře 555 m²
Celkem výměra DO PUPFL pro realizaci stavby 555 m²

Dílčí výměry částí dotčených PUPFL kumulovány dle přiřazených hodnot potenciálních ročních rent z lesa jednotlivých SLT dle přílohy č. 4.

LV	Dotčené PUPFL část ppč.	Dotčené oddělení dílec porostní skupina	SLT	r (Kč/m ²)	K	VLP plocha (m ²)	S2-roční (Kč)	t let	Sa: S2 (Kč)
Kat. území Karviná - Město									
3411	2002	701A09 + bezlesí 355	3L1	0,1408	0	555	78,1444	1	78,1444
Sa: kat. území Karviná - Město						555	78,1444	1	78,1444

Celková škoda S2 za dočasné odnětí PUPFL – započatý 1 rok v zaokrouhlené částce + 79,- Kč
(slovy: sedmdesátdevětkorunčeských)

- škoda vznikne ČR – s PH s majetkem státu pro LČR, s. p., lesní správě Jablunkov

Škoda z trvalého poškození plnění produkční funkce S3:

Škoda z trvalého poškození plnění produkční funkce nevznikne.

Škoda z dočasného poškození plnění produkční funkce S4:

Škoda z dočasného poškození plnění produkční funkce nevznikne

Škoda z předčasného smýcení lesního porostu S5:

Zábor DO PUPFL bez trvalého porostu (bezlesí a jiné pozemky) - škoda se nevyčísľuje!!

Škoda ze zničení lesního porostu S6:

Škoda ze zničení lesního porostu nevznikne.

Škoda ze snížení přírůstu lesního porostu S7.1.1 a S7.1.2.:

Škoda ze snížení přírůstu lesního porostu nevznikne.

Škoda ze snížení produkce lesního porostu S8:

Škoda ze snížení produkce lesního porostu nevznikne:

Škoda ze snížení kvality lesního porostu S9.1 a S9.2.:

Škoda ze snížení kvality lesního porostu nevznikne.

Škoda způsobená krádeží dříví na pni S10:

Škoda způsobená krádeží dříví na pni nevznikne.

Škoda z mimořádných nebo nákladově náročnějších opatření S11.1 a S11.2.:

Vlastníkům lesních porostů nevzniknou škody z mimořádných nebo nákladově náročnějších opatření – vazba na bod – škoda S5.

Návrh plánu rekultivace:

Při realizaci akce dojde k výrazným zásahům do povrchu dotčeného pozemku, vč. skryvek horních vrstev zeminy, jejich přesunu, apod. Po ukončení prací, resp. platnosti dočasného odnětí funkcí lesa, budou z lesních pozemků odstraněny zbytky případného stavebního materiálu, **terén bude urovnán a zrehabilitován tak, aby mohl trvale (částečně omezeně) opětovně sloužit plnění funkcí lesa**, tj., budou splněny všechny podmínky, stanovené vlastníkem pozemků a orgánem SSL v řízení.

Výpočet poplatku za odnětí lesních pozemků:

Poplatek za dočasné odnětí lesního pozemku (OLP), stanovený v §17, zákona č. 289/1995 Sb. o lesích a o změně a doplnění některých zákonů v platném znění, byl vypočten podle vzorce z přílohy k zákonu:

$$\text{OLP} = \text{PP} \times \text{CD} \times f \times (\text{VLP} \times t) \quad (\text{Kč/ha})$$

Kde

OLP = poplatek za odnětí lesních pozemků

PP = průměrná roční potencionální produkce lesů v ČR m3/ha je dlouhodobě neměnná a dosahuje výše - **6,3 m3/ha**

CD = průměrná cena dřeva na odvozním místě v Kč za m3 se stanoví z dosažených realizačních cen po odečtení nákladů na výrobu a přiblížení na odvozní místo. Tuto průměrnou cenu dřeva stanoví a vyhláší každoročně Ministerstvo zemědělství ČR (dle § 49, odst. 3, písm. f, lesního zákona - **pro rok 2025 stanovena ve výši 1.106,-- Kč/m3**

f = faktor ekologické váhy 5,0 – kategorie 31b - lesy v ochranném pásmu zdrojů přírodních léčivých a stolních minerálních vod

VLP = výměra dotčení lesních pozemků v ha – **0,0555 ha**

t: doba dočasného odnětí plnění produkční funkce lesa v roce 2025 na výměře 0,0555 ha bude upřesněna Orgánem SSL po dohodě s vlastníkem pozemku a žadatelem o odnětí

Obec: 598917 Karviná
Katastrální území: 663824 Karviná - Město
List vlastnictví: LV- 3411 ČR, právo hospodařit s majetkem státu pro LČR, s. p.
Parcela číslo: části o výměře a dle specifikace níže (odnětí)

2002 - lesní pozemek, o stávající výměře 2007 m2 - DO část o výměře 555 m2

Celkem výměra DO PUPFL pro realizaci stavby 555 m2

Poplatek za dočasné odnětí PUPFL na ploše 0,0555 ha (za rok – za měsíc)

OLP = 6,3 x 1.106 x 5,0 = 34.839,- Kč/ha/rok

OLP na výměře 0,0555 ha činí za rok 1.934,-- Kč

OLP na výměře 0,0555 ha činí za měsíc 161,-- Kč

Z těchto částek náleží dle § 17 odst. 4, zák.č. 289/95 Sb. ve znění pozdějších předpisů:

- **40 % Obci Karviná**, tj. obci, v jejímž katastrálním území k odnětí došlo
- **60 % Státnímu fondu životního prostředí** (dále jen SFŽP)

Splatnost poplatku je stanovena v § 18 lesního zákona.

- *Poplatek za dočasné odnětí se platí každoročně podle sazby stanovené pro první poplatek, a to vždy nejpozději do konce kalendářního roku, v němž odnětí trvá. V případě, že se odnětí uskuteční nebo bude ukončeno v průběhu kalendářního roku, stanoví se poplatek ve výši jedné dvanáctiny roční částky poplatku za každý, i započatý měsíc.*

Poplatek za odnětí lesního pozemku (OLP), stanovený v §17, zákona č. 289/1995 Sb. o lesích a o změně a doplnění některých zákonů v platném znění

- **se při trvalém omezení produkční funkce lesa nevypočítává a nepředepisuje!**

Vypočtené škody a náhrady a případně vytěžené dříví (výjimečně se souhlasem vlastníka PUPFL) náleží vždy vlastníkům lesních pozemků a porostů!

Příloha č. 1 je předána žadateli ve 3 (třech) vyhotoveních, vč. dílčích příloh níže:

- 1x pro orgán SSL - příslušný Orgán SSL – **příloha k žádosti o vydání rozhodnutí**
- 1x pro vlastníka - **Lesy České republiky, s. p., Lesní správa Jablunkov - fakturace škod**
- 1x pro žadatele - **ENVICONS, s. r. o., Hradecká 569, 533 52 Pardubice - Polabiny - kopie**

Dílčí přílohy samostatně níže:

- **Projektová dokumentace stavby** – zpracovaná právnickou osobou ENVICONS s.r.o., Hradecká 569, 533 52 Pardubice – Polabiny v 08/2024, zakázka č. 30/2023, st. DUSP, výkresů C.2a a C.3a – situace vynětí a omezení PUPFL (vč. tabulky záborů PUPFL)
- **Grafická identifikace záboru** část ppč. 2002-lesní pozemek, v katastrálním území Karviná - Město – snímek ortofoto mapy KN, vč. detailu dotčení PUPFL navazující na předchozí
- **Orientační snímek lesnické porostní a typologické mapy vlastníka pozemku (taxační údaje HK v textu výše)**, se zvýrazněním záboru dotčené porostní skupiny
 - taxační údaje HK v textu výše
- **Souhlasné stanovisko vlastníka** záměrem dotčených lesních pozemků a OLH, tj. ČR, PH Lesů České republiky, s. p., lesní správy Jablunkov, vydané dne 13.11.2024

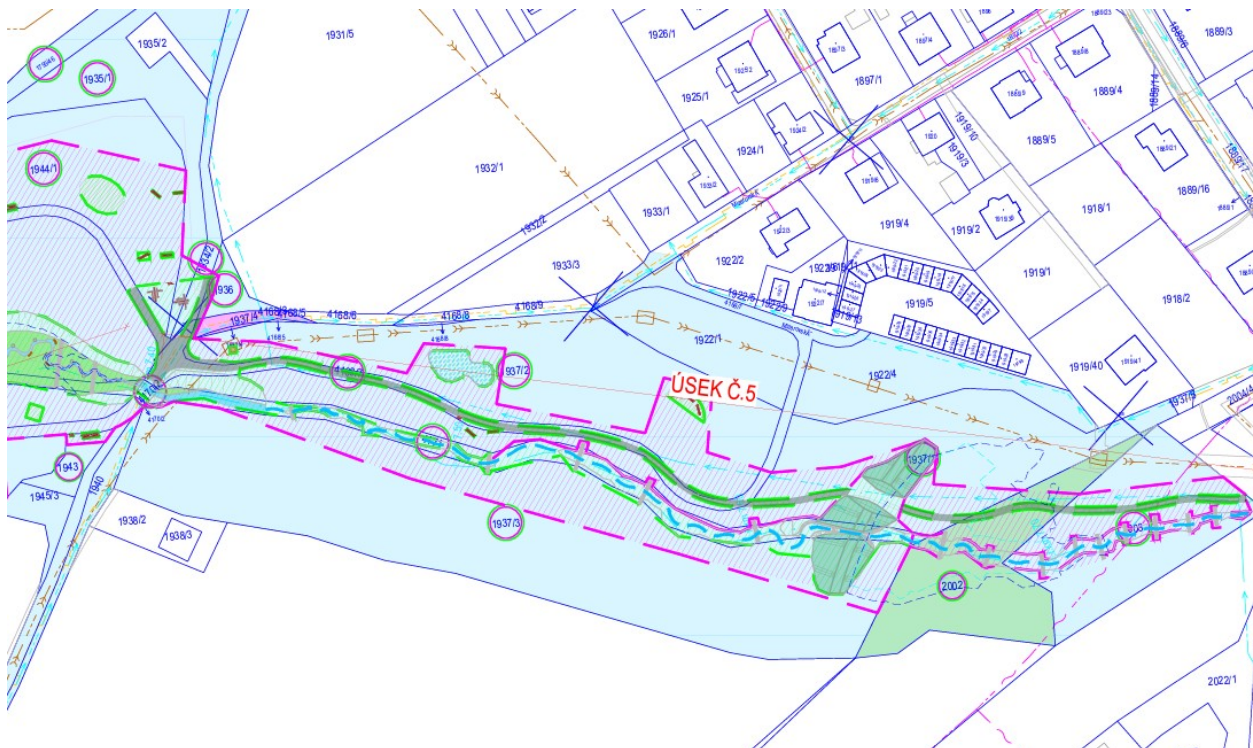
Případné jiné přílohy k žádosti o dočasné odnětí a trvalé omezení PUPFL - náležitosti dle § 1, Vyhl. č. 77/96 Sb., dodá na na příslušný Orgán SSL žadatel

Ve Vrbně pod Pradědem dne 9.1.2025

.....
Ing. František Bačík
odborně způsobilá osoba
Myslivecká 589
793 26 Vrbno pod Pradědem
tel: 722 241 931

Katastrální situační výkres PD – C.2a /
– DO a TO PUPFL dotčeny části ppč. 2002- lesní pozemek, v kat. území Karviná – Město

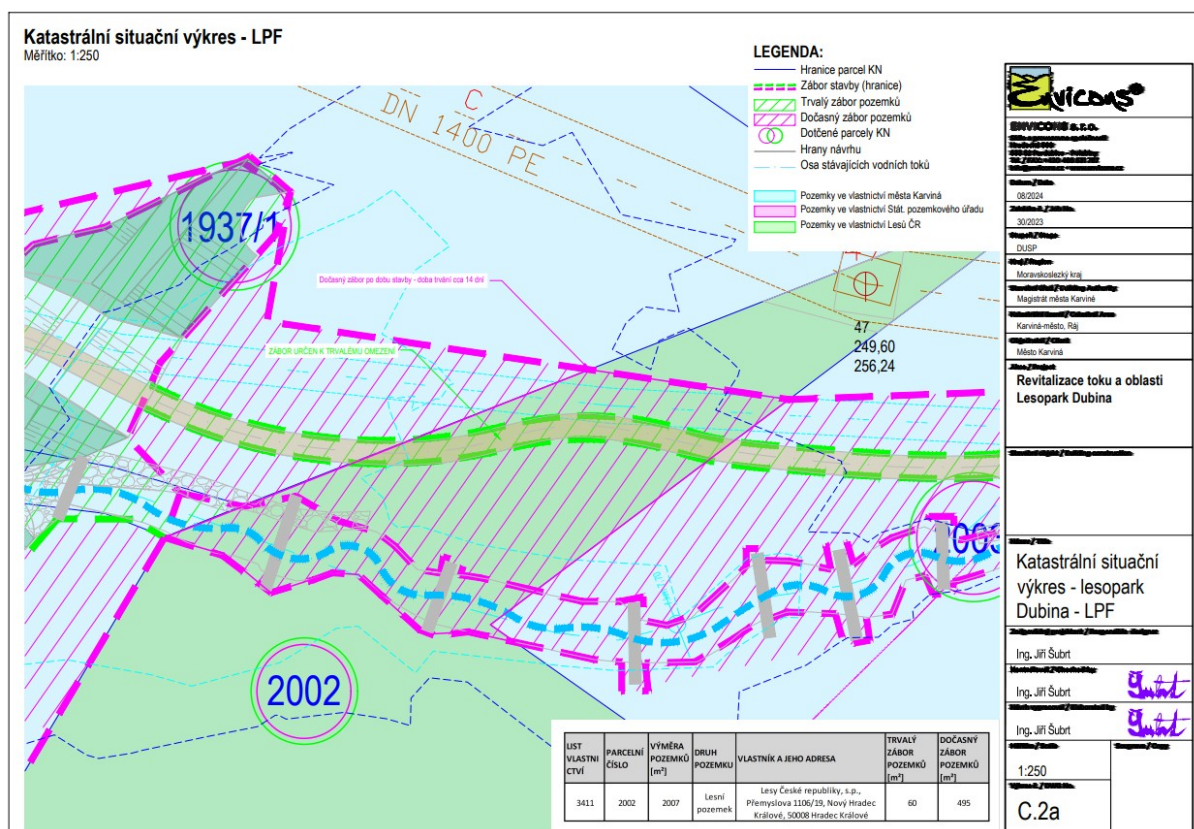
IDENTIFIKACE MAJETKOPRÁVNÍCH VZTAHŮ							
LIST VLASTNICTVÍ	PARCELNÍ ČÍSLO	VÝMĚRA POZEMKŮ [m²]	DRUH POZEMKU	VLASTNÍK A JEHO ADRESA	TRVALÝ ZÁBOR POZEMKŮ [m²]	DOČASNÝ ZÁBOR POZEMKŮ [m²]	ZPŮSOB DOTČENÍ POZEMKŮ
3411	2002	2007	Lesní pozemek	Lesy České republiky, s.p., Přemyslova 1106/19, Nový Hradec Králové, 50008 Hradec Králové	60	495	SO-04 Pěšiny Vymelče ní koryta Přístup



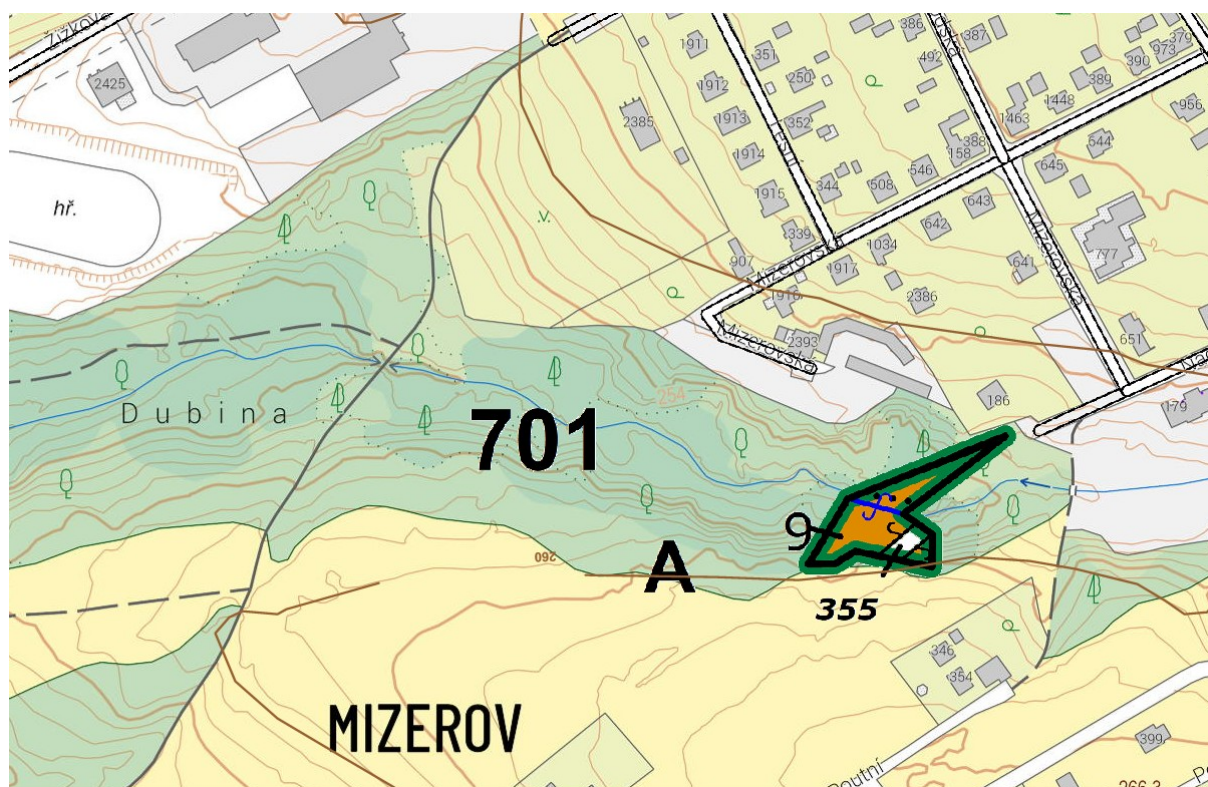
Grafická identifikace záboru
část ppč. 2002-lesní pozemek, v katastrálním území Karviná - Město
 – snímek ortofoto mapy KN, vč. detailu dotčení PUPFL navazující na předchozí



Detail dotčení PUPFL - katastrální situační výkres PD – C.2a
– DO a TO PUPFL dotčeny části ppč. 2002- lesní pozemek, v kat. území Karviná – Město



Snímek lesnické porostní mapy
DO a TO PUPFL dotčena část ppč. 2002 - lesní pozemek, kat. území Karviná - Město
zařazena jako část PSK 701A09 + bezlesí 355 - LHC 1419 Ostrava



Snímek typologické mapy (OPRL 2022)

**DO a TO PUPFL dotčena část ppč. 2002 - lesní pozemek, kat. území Karviná - Město
zařizena jako část PSK 701A09 + bezlesí 355 - LHC 1419 Ostrava
LT 3L1, $r = 0,1408$ - celková potenciální roční renta z lesa**



**Souhlasné stanovisko vlastníka záměrem dotčených lesních pozemků a OLH,
tj. ČR, PH Lesů České republiky, s. p., lesní správy Jablunkov, vydané dne 13.11.2024**



LESY ČESKÉ REPUBLIKY, S. P., LESNÍ SPRÁVA JABLUNKOV

Žihla 900, 739 91 Jablunkov, tel. +420 956111111, fax +420 558357650, ls111@lesycr.cz, ID DS:e8jcfsn

ENVICONS s.r.o.

Hradecká 569

533 52 Pardubice – Polabiny

VÁŠ DOPIS ZN.	ČÍSLO JEDNACÍ	SPISOVÁ ZNAČKA	DATUM
			13.11.2024
VYŘIZUJE	TELEFON	GSM	FAX
Ing. Pilchová	724623720	724523620	
			E-MAIL
			monika.pilchova@lesycr.cz



Stanovisko k projektu „Revitalizace toku a oblasti Lesopark Dubina“

Lesy České republiky, s. p. se sídlem Přemyslova 1106/19, Hradec Králové 50008, IČ 42196451, zapsaná v OR u KS Hradec Králové, oddíl AXII, vložka 540 podle podpisového řádu zastoupen Ing. Oldřichem Gajduškem, lesním správcem LS Jablunkov **souhlasí s dotčením PUPFL pozemku parc.č. 2002 k.ú. Karviná město** v rámci realizace záměru „Revitalizace toku a oblasti Lesopark Dubina“.

Dotčení PUPFL dočasným záborem bude v místě stávajícího koryta. V rámci revitalizace dojde k nové stabilizaci erodovaného toku a jeho vyměščení. Trasa koryta se nemění. Trvalý zábor je navržen pro pěšinu, která bude zřízena v trase stávající nebezpečné pěšiny.



Dotčení PUPFL je nutné řešit v souladu se zákonem 289/95 Sb. o lesích.

Majetkoprávní vzat k dotčené části PUPFL bude řešen s investorem v rámci stavby formou nájemní smlouvy a po ukončení stavby dle dalších podmínek předložených vlastníkem Lesoparku Dubina.

Za LS Jablunkov

Lesy České republiky, s.p.
Ing. Oldřich Gajdušek
Lesní správce

Lesy České republiky, s.p., se sídlem Přemyslova 1106/19, Nový Hradec Králové, Hradec Králové, PSČ 500 08

Spisová značka AXII 540 vedená u rejstříkového soudu v Hradci Králové, IČ: 42196451, DIČ: CZ42196451

Lesy České republiky, s.p., jsou držitelem osvědčení o účasti v certifikaci lesů, loga PEFC (08-2101/0001) a certifikátu C-o-C.



Státní podnik Lesy České republiky, s.p., zachovává nulovou toleranci k jakémukoli nelegálnímu jednání a dodržuje maximální transparentnost, legalitu a etiku. Součástí firemní kultury státního podniku Lesy České republiky, s.p., je Criminal compliance program (viz www.lesycr.cz), který stanoví zásady a pravidla jednání zaměstnanců či jiných osob jednajících za státní podnik Lesy České republiky, s.p. (dále jen „zaměstnanec“). Každý zaměstnanec má povinnost oznámit jakýkoli podezřelý či nelegální jednání. V jakémkoli případě, kdy je jednání zaměstnance v rozporu s Criminal compliance programem, nelze je